








SIMBOLOGÍA

-  LINEAS A PRESIÓN
-  SUBCOLECTORAS
-  RED DE ATAREJAS

*FUENTE: INFORMACIÓN OFICIAL DE SEAPAL

INFORMACION COMPLEMENTARIA

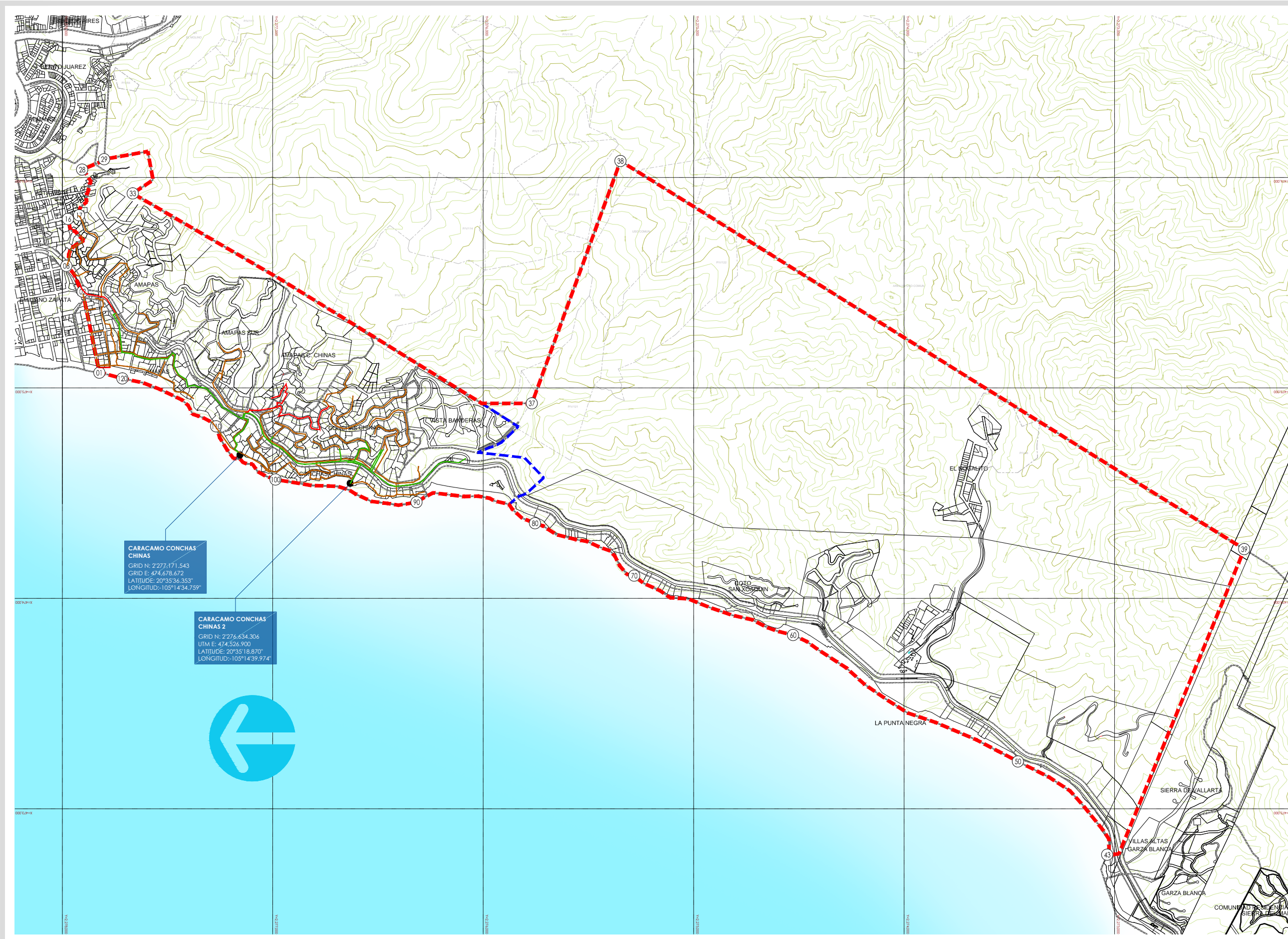
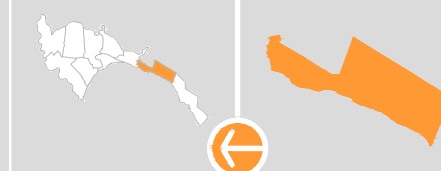
-  LIMITE DE CENTRO DE POBLACIÓN
-  LIMITE DE AREA DE APLICACIÓN
-  LIMITE DE SUBDISTRITO
-  LIMITE DE COLONIAS
-  CURVAS DE NIVEL @ 5 MTS
-  TRAZA
-  CARRETERA FEDERAL MÉXICO 200

RED DE DRENAJE SANITARIO EXISTENTE D3-14



AGOSTO DEL 2012
ESCALA: 1:17,500

H. AYUNTAMIENTO DE PUERTO VALLARTA, JALISCO
DIRECCIÓN DE PLANEACIÓN URBANA



CARACAMO CONCHAS CHINAS
GRID N: 2277.171.543
GRID E: 474.678.672
LATITUD: 20°35'34.353"
LONGITUD: 105°14'34.759"

CARACAMO CONCHAS CHINAS 2
GRID N: 2276.634.306
GRID E: 474.526.900
LATITUD: 20°35'18.870"
LONGITUD: 105°14'39.974"

